

MapInfo Pro v15

Program MapInfo Pro prošel v posledním roce další obměnou. Prodělal řadu technických vylepšení, došlo i na novinky v uživatelském prostředí a při práci s tiskovou sestavou.

Výkon a infrastruktura



Každý ze souborů mapové vrstvy ve formátu TAB může být nyní větší než 2GB. Tato novinka se týká i souborů ve formátu MIF/MID. Ke zvýšení limitů došlo také u celkové délky všech sloupců a množství řádků, které může obsahovat tabulka.



Operace, které aktualizují hodnoty v tabulce jsou nyní rychlejší. Je tomu tak díky tzv. chytrému indexování sloupců v tabulce. U větších tabulek MapInfo Pro automaticky vyhodnocuje, jestli proběhne operace rychleji, pokud by byl sloupec indexovaný, a podle toho se zachová.



V jedné tabulce mohou být nyní záznamy ve více znakových sadách. Díky podpoře Unicode v pracovních prostředích teď můžete vytvářet vícejazyčné mapy a mapové výstupy.

Vylepšení okna Layout Designer



Možnost zarovnání objektů v sestavě k sobě navzájem, nebo k okrajům stránky. Rozstup mřížky v sestavě je nyní možné nastavit v milimetrech, tedy v jednotkách papíru.



Při tvorbě tiskové sestavy lze plně využít kopírování do schránky. Objekty můžete kopírovat na jinou stránku sestavy, do jiné sestavy, nebo třeba do jiného MapInfo Pro.



Obrázky, texty a symboly můžete nyní v sestavě otáčet.

Další novinky



Všechny mapové vrstvy a tematické mapy můžete nyní přejmenovat. Vlastní názvy zlepší vaši orientaci nejen v rámci MapInfo Pro, ale objeví se i ve výstupech do vrstveného PDF.

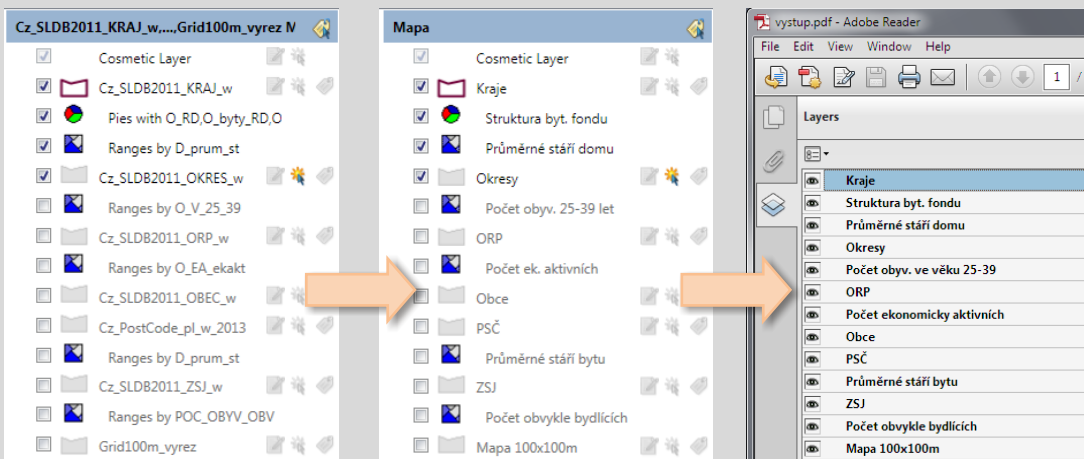


Nová sada symbolů s názvem World POI obsahuje více než 120 značek ve vysokém rozlišení.

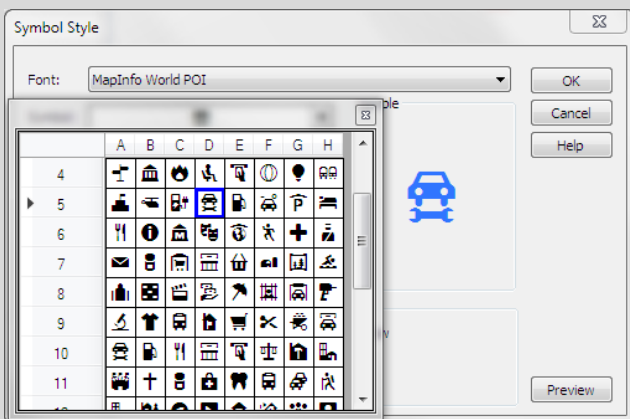
SHRNUTÍ

- 32 a 64-bitová verze
- Soubory formátu TAB mohou být větší než 2GB. Novinka se týká i formátu MIF/MID.
- Zvýšení výkonu pomocí využití neomezeného množství paměti
- Profesionální kartografický výstup pomocí nových funkcí okna Layout Designer
- Chytré indexování zrychluje operace aktualizující sloupce v tabulce
- Možnost přejmenování mapových vrstev a tematických map
- Podpora Unicode v tabulkách a pracovních prostředích

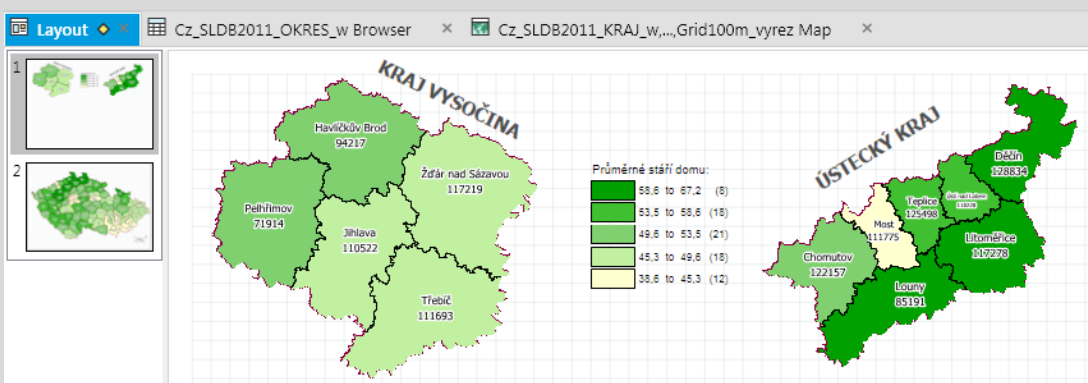
ZÍSKEJTE NOVÝ POHLED NA VAŠE DATA A ZLEPŠETE TAK SVÁ KAŽDODENNÍ KLÍČOVÁ ROZHODNUTÍ.



Přejmenování mapových vrstev a tematických map je užitečné přímo v MapInfo Pro i při tisku do vrstveného PDF souboru.



Nová sada symbolů World POI s vysokým rozlišením.



Okno Layout Designer může obsahovat více jednotlivých listů. Přináší také nové možnosti natáčení textů a zarovnání rámců.