

Editační linka DTM Prahy

Jakub Svatý

FME World Tour, 27.3.2019



HEXAGON je globálním lídrem v digitálních řešeních vytvářejících **AUTONOMNÍ PROPOJENÉ EKOSYSTÉMY** urychlující digitální transformaci našich zákazníků

V první řadě digitální

Maximálně propojené

Plně autonomní

Zaměstnanců
20,000+

Burza
HEXA B

Obrat
\$4.2 B

Lokace
50+

Divize
8

Digitální technická mapa hl. m. Prahy

GeoMedia SmartClient [V15.0.3.0_20161202.4] - ELTmT

ELTM Editace a nástroje Měření Poznámková vrstva Rychlé volby Tisk

Rychlé vyhledávání (Ctrl+Q)

24020 83140 71800 81800 106200 106300 606641 606661 106272 Ortofoto TMAPRODROBNYBOD_B TMTVU_P-editor

Vyhledávání

Legenda

Přehled

M = 1: 1 000

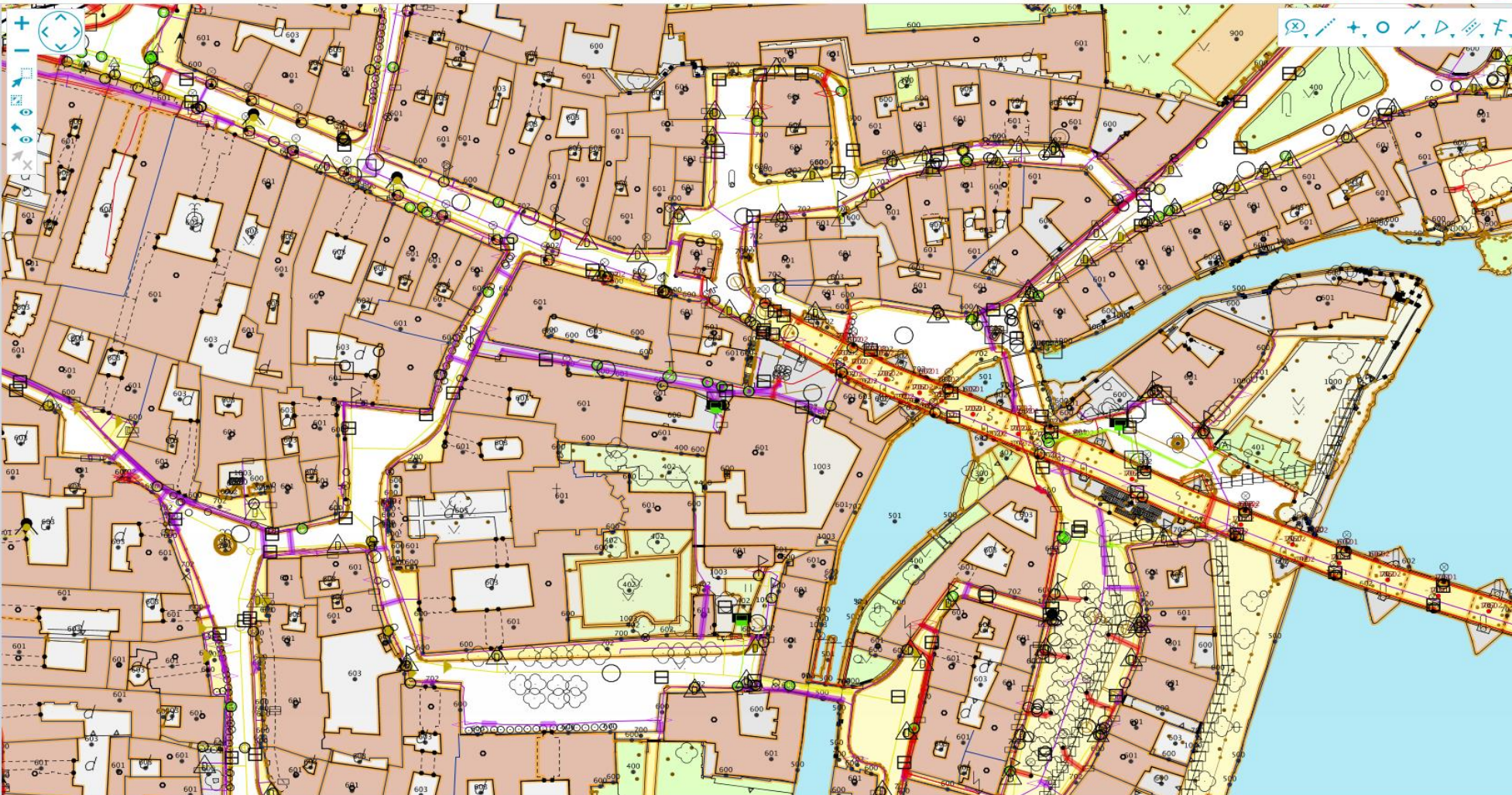
Legenda

- EDITOR
- DOKUMENTACE
- SPRÁVNÍ ČLENĚNÍ
- KATASTR
- SÍTĚ
 - ADS
 - TM
 - TMISZNAK_B
 - TMISZNAK_L
 - TMISPRUBEH_L
- POVRCHOVÁ SITUACE
 - TMAPRODROBNYBOD_B
 - TMUMPS_B
 - TMUMPS_L
- BUDOVY
 - TMBUDOVA_B
 - TMBUDOVA_P
 - TMBUDOVA_L
- VYUŽITÍ ÚZEMÍ
 - TMTVU_B
 - Hranice TVU

Alternativní symbolika

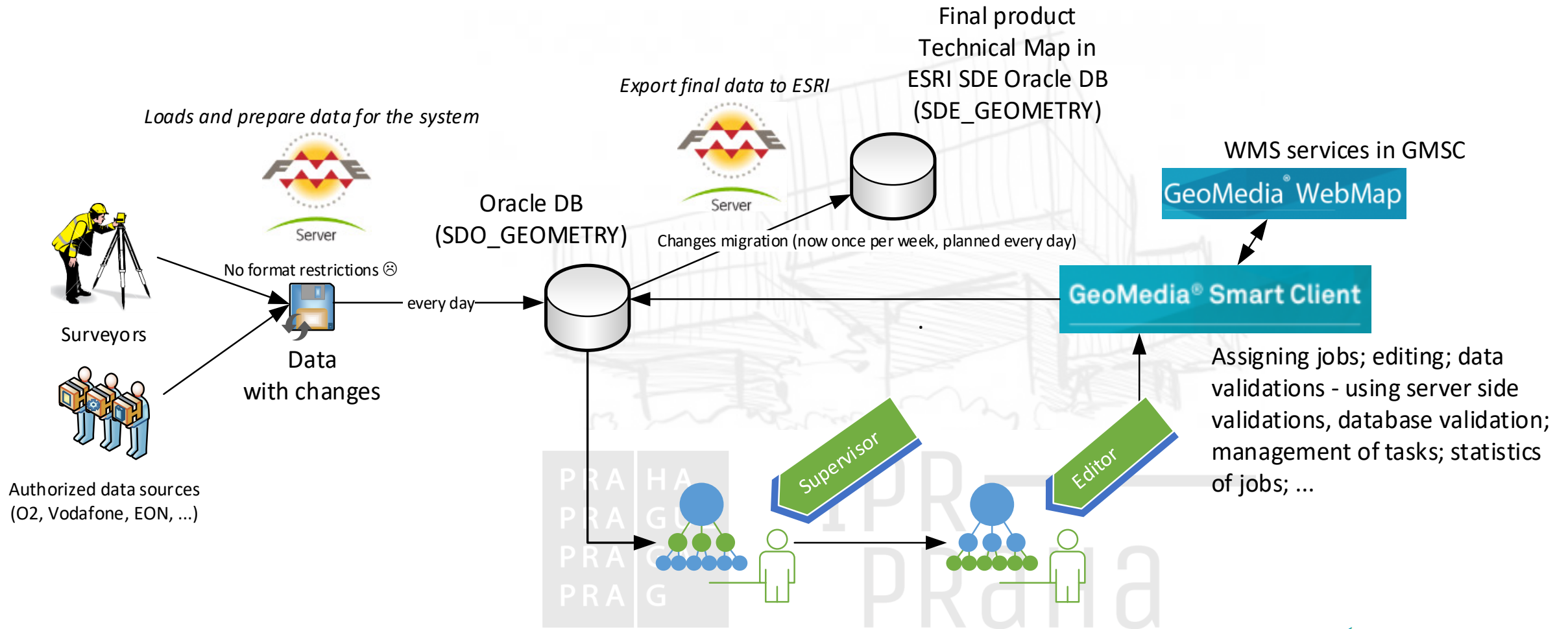
Výchozí

★ Správce záložek



S-JTSK | M = 1: 1 000 | -743 838,98 ; -1 042 892,35

Digitální technická mapa hl. m. Prahy

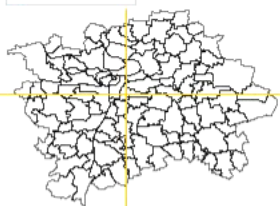


Vyhledávání (Body z dokumentace)

Legenda

Přehled

M = 1 : 50



Legenda

- ▶ EDITOR
- ▶ **DOKUMENTACE**
- ▶ **SPRÁVNÍ ČLENĚNÍ**
- ▶ KATASTR
- ▶ SÍŤ
- ▶ POVRCHOVÁ SITUACE
- ▶ BUDOVI
- ▶ VYUŽITÍ ÚZEMÍ
- ▶ PODKLADOVÁ DATA
- ▶ KONTROLY ZÁKLADNÍCH DAT

Alternativní symbolika

Výchozí

★ Správce záložek

Seznam dílů dokumentací

Seznam dokumentací > Seznam dílů dokumentací

Číslo dok. ▾	Rok ^	Kód KÚ	Název KÚ	Zámek	Typ zámku	Editor	Status	Status popis	Akce
5206	2015			Ne			<input type="checkbox"/>	Iniciální stav dílu	
5205	2015			Ne			<input type="checkbox"/>	Iniciální stav dílu	
5204	2015			Ne			<input type="checkbox"/>	Iniciální stav dílu	
5203	2015			Ne			<input type="checkbox"/>	Iniciální stav dílu	
5202	2015			Ne			<input type="checkbox"/>	Iniciální stav dílu	
5201	2015			Ne			<input type="checkbox"/>	Iniciální stav dílu	
5200	2015			Ne			<input type="checkbox"/>	Iniciální stav dílu	
5199	2015			Ne			<input type="checkbox"/>	Iniciální stav dílu	
5198	2015			Ne			<input type="checkbox"/>	Iniciální stav dílu	
5197	2015			Ne			<input type="checkbox"/>	Iniciální stav dílu	
5196	2015			Ne			<input type="checkbox"/>	Iniciální stav dílu	
5195	2015			Ne			<input type="checkbox"/>	Iniciální stav dílu	
5194	2015			Ne			<input type="checkbox"/>	Iniciální stav dílu	
5193	2015			Ne			<input type="checkbox"/>	Iniciální stav dílu	
5192	2015			Ne			<input type="checkbox"/>	Iniciální stav dílu	
5191	2015			Ne			<input type="checkbox"/>	Iniciální stav dílu	
5190	2015			Ne			<input type="checkbox"/>	Iniciální stav dílu	
5189	2015			Ne			<input type="checkbox"/>	Iniciální stav dílu	
5188	2015			Ne			<input type="checkbox"/>	Iniciální stav dílu	
5187	2015			Ne			<input type="checkbox"/>	Iniciální stav dílu	

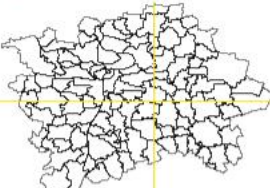
40 z 5238 záznamů

Vyhledávání

Legenda

▼ Přehled

M = 1 : 430



Legenda

- EDITOR
- DOKUMENTACE**
 - Chybivé prvky v zámcích
 - Chyby v dokumentacích
 - Chyby TVU
 - Body z dokumentace**
 - Texty z dokumentace
 - Linie z dokumentace
 - Zámky dokumentací
 - Zámky dílů dokumentací
- SPRÁVNÍ ČLENĚNÍ**
- KATASTR
- SÍTĚ
- POVRCHOVÁ SITUACE**
 - TMPODROBNYBOD_B
 - TMUMPS_B**
 - TMUMPS_L**
- BUDOVY
- VYUŽITÍ ÚZEMÍ**
- PODKLADOVÁ DATA
- KONTROLY ZÁKLADNÍCH DAT

Alternativní symbolika

dok

★ **Správce záložek**



HEXAGON 5D

VIZUALIZACE A ANALÝZY
DYNAMICKÝCH INFORMACÍ

ŘEŠENÍ KRITICKÝCH ÚLOH
A REÁLNÝCH VÝZEV

5 DIMENZÍ DIGITÁLNÍ REALITY

DIGITÁLNÍ REALITA
STATICKÝ

BYLO

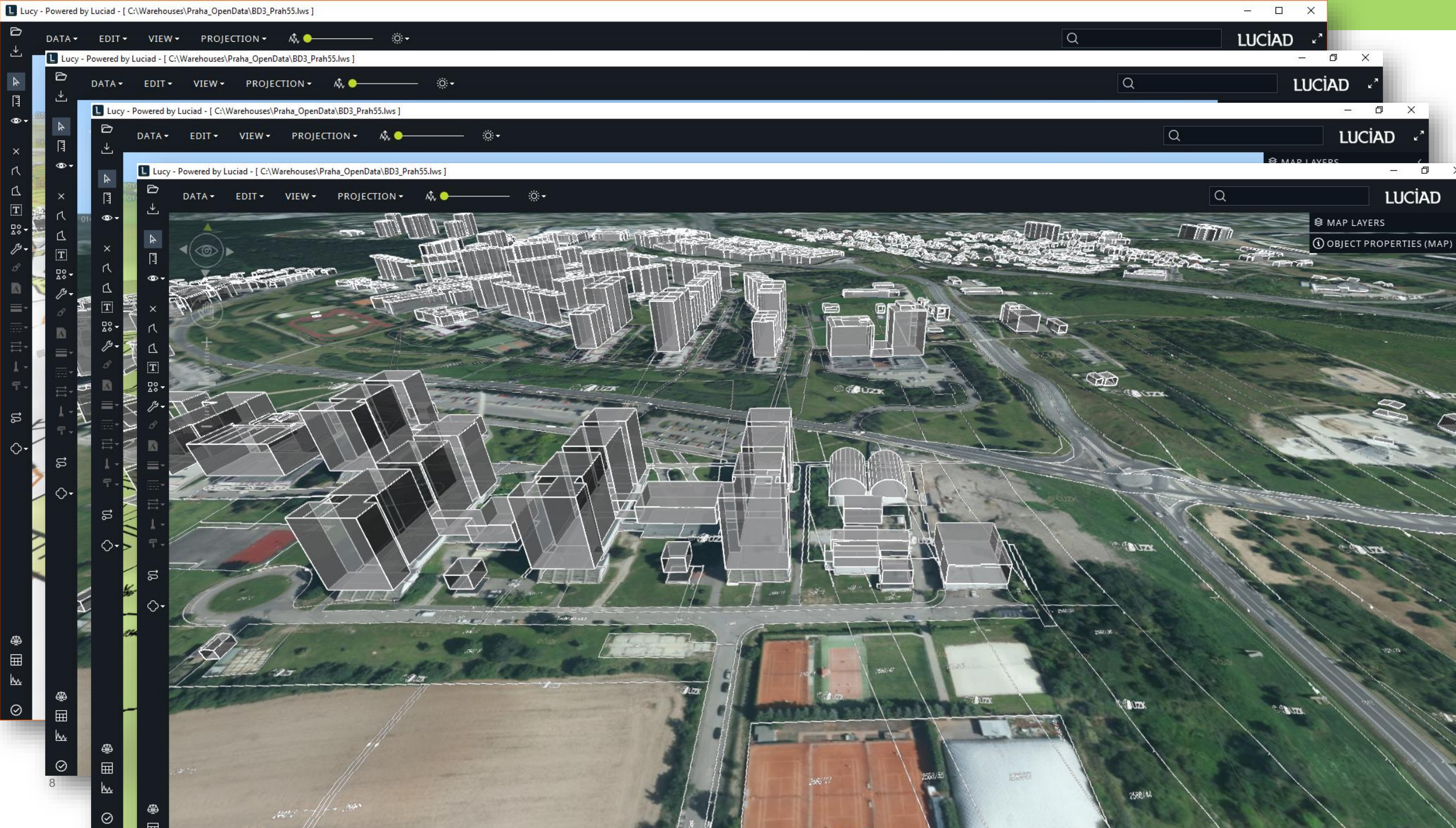
JE

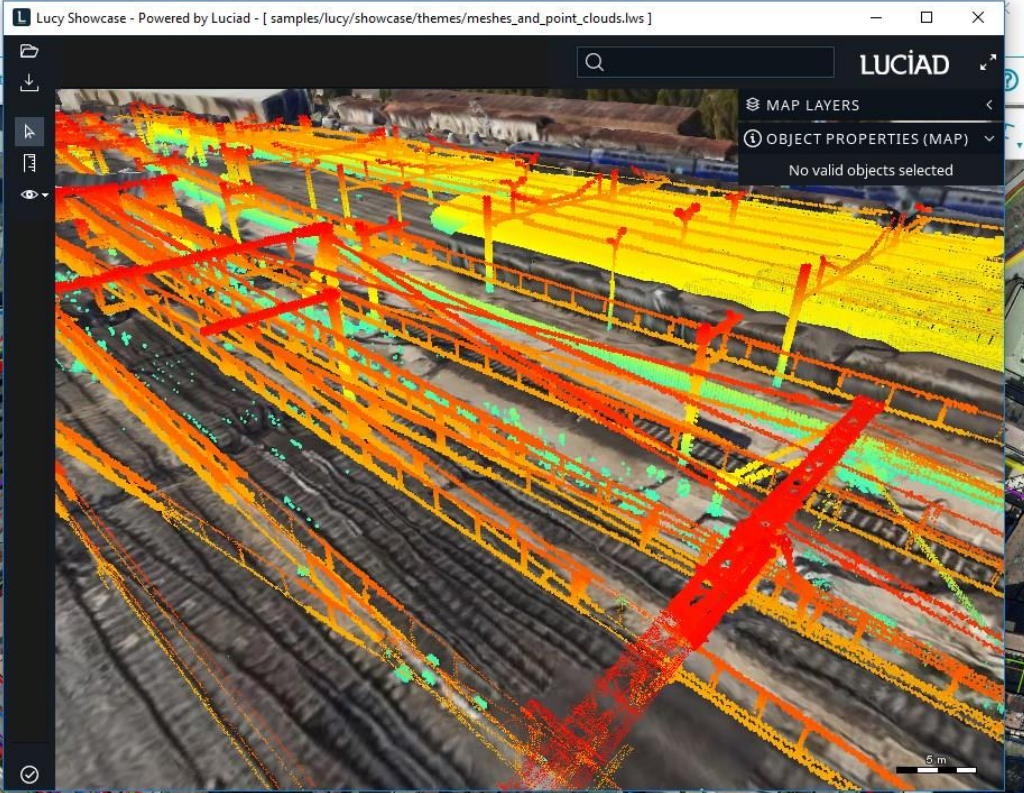
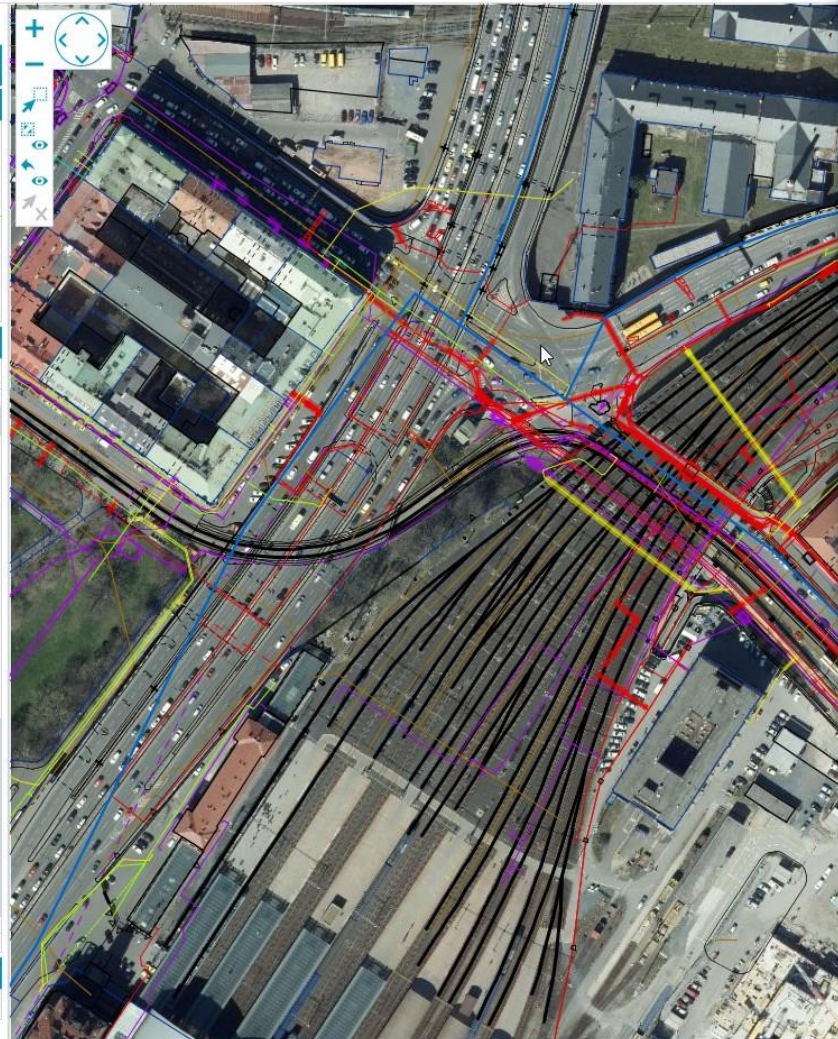
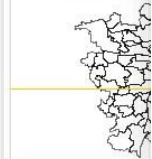
MĚLO

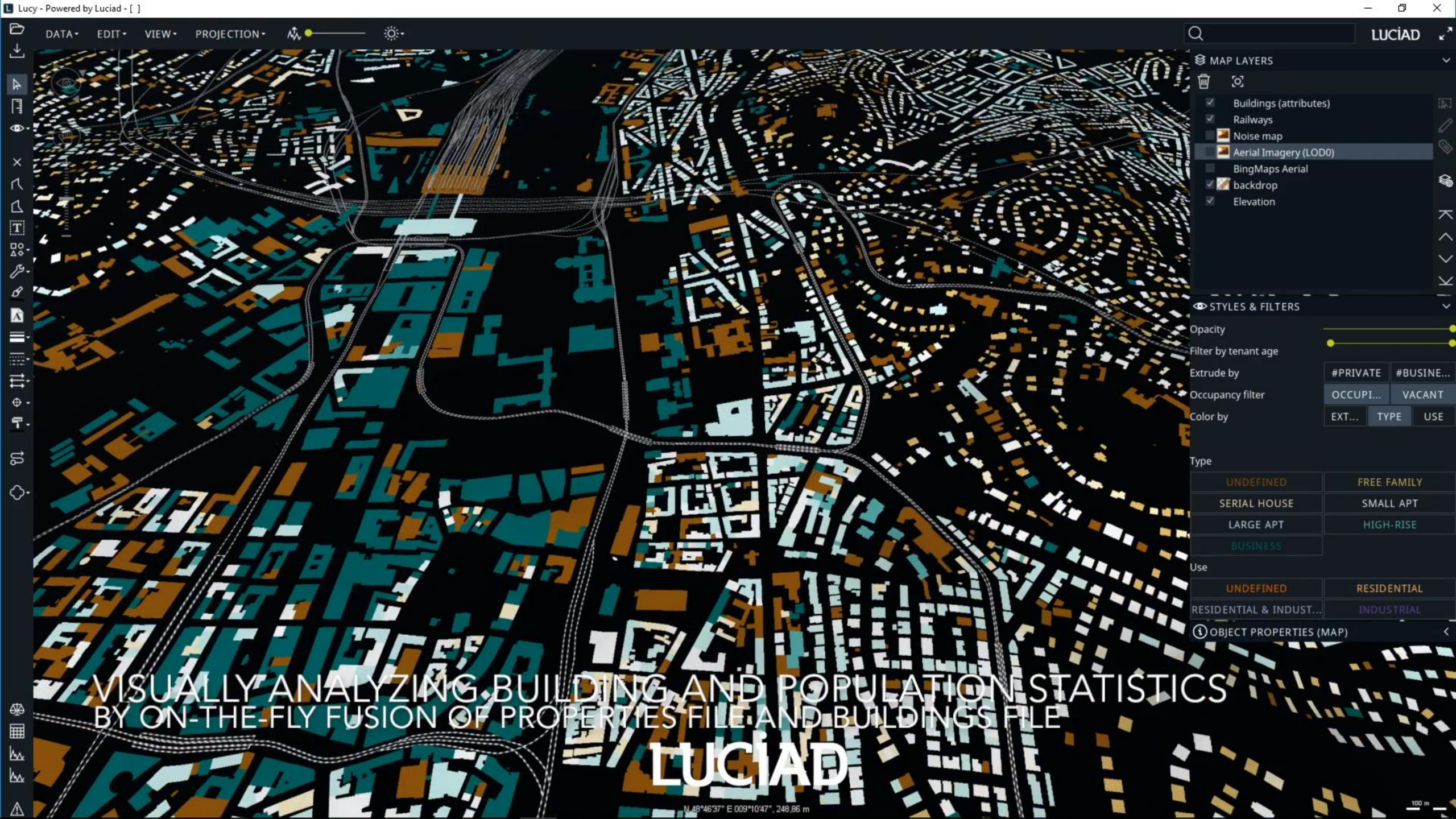
MOHLO

BUDE

SMART DIGITÁLNÍ REALITA
AUTONOMNÍ







MAP LAYERS

- Buildings (attributes)
- Railways
- Noise map
- Aerial Imagery (LOD0)
- BingMaps Aerial
- backdrop
- Elevation

STYLES & FILTERS

Opacity

Filter by tenant age

Extrude by

Occupancy filter

Color by

Type

UNDEFINED	FREE FAMILY
SERIAL HOUSE	SMALL APT
LARGE APT	HIGH-RISE
BUSINESS	

Use

UNDEFINED	RESIDENTIAL
RESIDENTIAL & INDUST...	INDUSTRIAL

OBJECT PROPERTIES (MAP)

VISUALLY ANALYZING BUILDING AND POPULATION STATISTICS
BY ON-THE-FLY FUSION OF PROPERTIES FILE AND BUILDINGS FILE

LUCIAD



MAP LAYERS



HEXAGON

GEOSPATIAL



POWER
PORTFOLIO



M.APP
PORTFOLIO



LUCIAD
PORTFOLIO